

БАЙРШИЛ ЗҮЙ		ӨРГӨДЛИЙН ТАЛБАЙ		
Аймаг	Нэг замтай төмөр зам	Шинэ СШ-ын талбай		
Сум	Хоёр замтай	Планшет [1:100 000]		
Нийслэл	Ширгэдэггүй нуур	Ширгэдэг нуур		
Аймагийн төв				
Сумын төв				

Огноо: 2023.12.27 Зохиогчийн арг: Ашигт малтмал газрын тосны газар, 2016



Компаний нэр:

Захирал:

Гарын үсэг:

Талбайн нэр: Зүлэгт

Планшет #: К-49-40

Байршил:	Д/д	Хот, аймаг	Сум, дүүрэг
	1	Дорноговь: 2415.65 Га	Хатанбулаг: 2415.65 Га

Солбицлууд:

Д/д	Уртраг			Өргөрөг		
	град	мин	сек	град	мин	Сек
1	109	50	54.53	42	59	29.07
2	109	50	54.53	42	59	24.86
3	109	51	20.37	42	59	24.86
4	109	51	20.37	42	59	18.27
5	109	51	37.19	42	59	18.27
6	109	51	37.19	42	59	11.07
7	109	51	55.57	42	59	11.07
8	109	51	55.57	42	59	3.87
9	109	52	13.94	42	59	3.87
10	109	52	13.94	42	58	55.76
11	109	52	35.33	42	58	55.76
12	109	52	35.33	42	58	49.47
13	109	53	7.42	42	58	49.47
14	109	53	7.42	42	58	44.96
15	109	53	26.76	42	58	44.96
16	109	53	26.76	42	57	46.96
17	109	54	30.53	42	57	46.96
18	109	54	30.53	42	57	52.09
19	109	54	58.12	42	57	52.09
20	109	54	58.12	42	56	25.48
21	109	54	40.18	42	56	25.48
22	109	54	40.18	42	56	29.17
23	109	54	14.48	42	56	29.17
24	109	54	14.48	42	56	37.84
25	109	53	14.24	42	56	37.84
26	109	53	14.24	42	57	7.08
27	109	52	55.65	42	57	7.08
28	109	52	55.65	42	56	52.18
29	109	53	12.34	42	56	52.18
30	109	53	12.34	42	56	37.84
31	109	52	56.93	42	56	37.84
32	109	52	56.93	42	56	32.68
33	109	52	56.9	42	56	32.67
34	109	52	18.65	42	56	32.67
35	109	52	18.65	42	56	25.47
36	109	50	25.75	42	56	25.47
37	109	50	25.74	42	57	33.64
38	109	51	22.14	42	57	33.64
39	109	51	22.14	42	57	40.07
40	109	50	25.74	42	57	40.07
41	109	50	25.73	42	58	35.32
42	109	51	19.57	42	58	35.32
43	109	51	19.57	42	58	41.74
44	109	50	25.73	42	58	41.74
45	109	50	25.73	42	59	29.07

Зөвшөөрөв:	Кадастрын хэлтсийн дарга Д.Батмагнай
Хянасан:	Зурагзүйн шүүлт хариуцсан мэргэжилтэн Д.Мягмарсүрэн

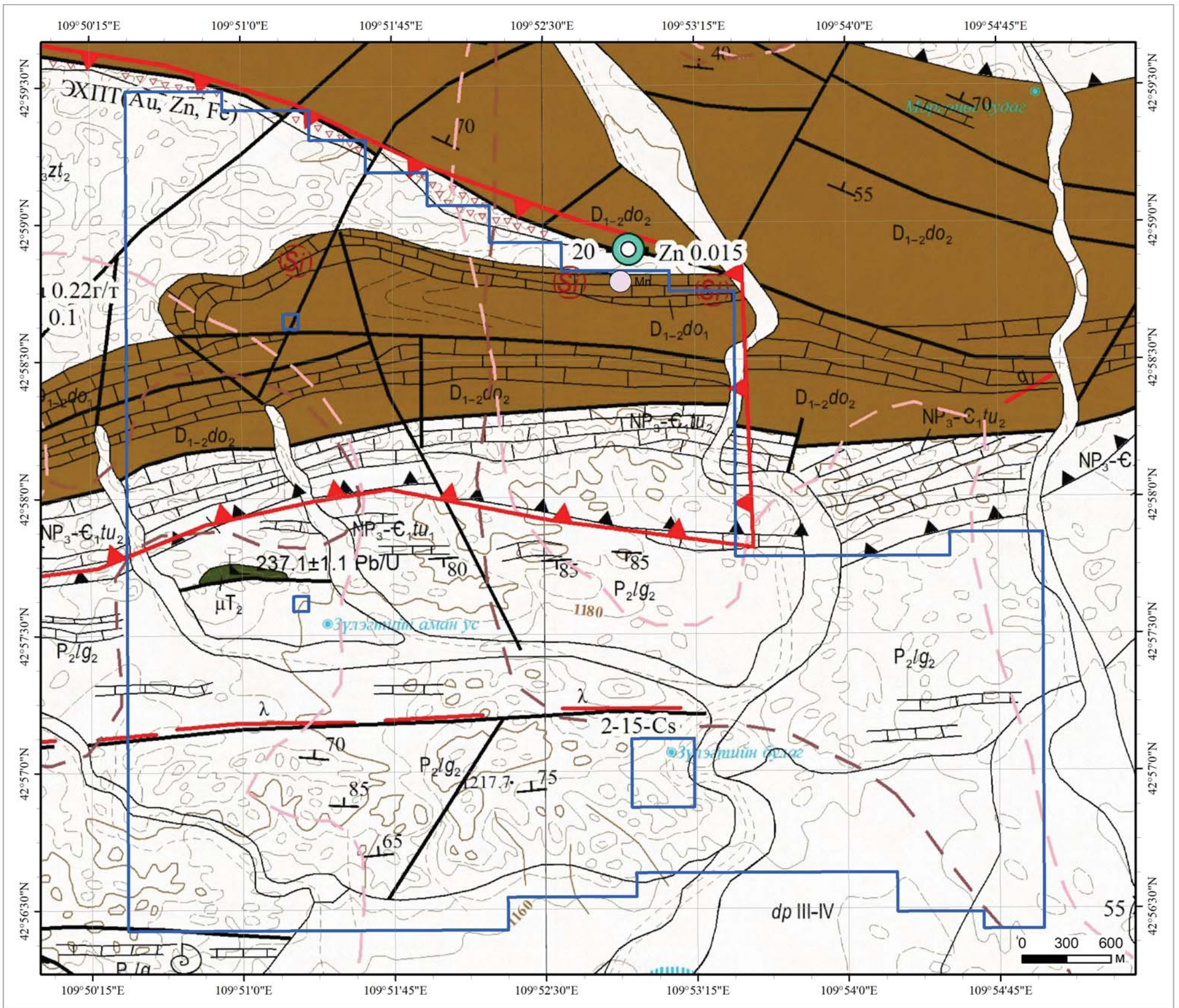


Зөвшөөрөв:	Кадастрын хэлтсийн дарга Д.Батмагнай
Хянасан:	Зурагзүйн шүүлт хариуцсан мэргэжилтэн Д.Мягмарсүрэн


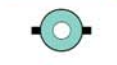




СОНГОН ШАЛГАРУУЛАЛТЫН ТАЛБАЙ

Нэр: Зүлэгт
Код:



ТАНИХ ТЭМДЭГ

-  Талбай
-  Цайр /илрэл/
-  Mn Шлихийн сарнилын хүрээ /Марганцын эрдэс/
-  Cs Шлихийн сарнилын хүрээ /Касситерит/

Геологийн судалгаа:

Тайлан: 1289, 1604, 1730, 2010, 4028, 4515, 4545, 4762, 5384, 5861, 8040

Дорноговь аймаг, Хатанбулаг сум	
Зүлэгт	
Талбайн хэмжээ:	2464.94 га
Планшет:	К-49-40-Б
Масштаб:	1:30000
Ашигласан материал:	
Дорноговь аймгийн Хатанбулаг, Хөвсгөл сумдын нутгийг хамарсан Улаанбадрах-50 төслийн талбайд 2013-2015 онуудад гүйцэтгэсэн 1:50 000-ны масштабын геологийн зураглал, ерөнхий эрлийн ажлын үр дүнгийн тайлан. Байршил: К-49-40-АБВГ, К-49-41-АБВГ, К-49-42-А, №8040	

СОНГОН ШАЛГАРУУЛАЛТЫН ТАЛБАЙ

Нэр: Зүлэгт

Код:

Планшет: К-49-40-Б

Судалгааны ажлын жагсаалт

№	Тайлан дугаар	Тайлангийн нэр	Зохиогч	Он
1	1289	Дорноговь аймагт хийсэн геофизикийн иж бүрэн судалгааны тайлан	А.И.Захаров П.П.Степанов В.И.Фомина	1949
2	1604	Улаанбаатар-Замын-Үүдийн төмөр замын дагуух нутагт хийсэн 1:200000-ны масштабын агаарын соронзон зураглалын тайлан	В.И.Блюменцвайг Ю.К.Рыжов Т.В.Рыжова	1964
3	1730	Төв Монголд хийсэн 1:200000-ны масштабын агаарын соронзон зураглалын тайлан	В.И.Блюменцвайг А.И.Попов	1967
4	2010	Дорноговь аймгийн Хөвсгөл сумын нутагт хийсэн эрэл-шалгалтын ажлын тайлан /№5 анги/	Д.Дашцэрэн С.Жагар	1973
5	4028	Зүүн өмнөт Монголд хийсэн 1:500000-ны масштабын гидрогеологийн зураглалын тайлан (L-48-БГ, L-49-АВ, К-48-БГ, К-49-АБ).	Р.Я.Кольдышева Д.В.Ефимова А.П.Гришина	1986
6	4515	1987-88 онд явуулсан геофизикийн сэдэвчилсэн судалгааны үр дүнгийн тайлан	Д.Одхүү Б.Цог-Очир Ц.Жамъян-Очир	1989
7	4545	Монгол улсын зүүн өмнөд хэсгийн гидрогеологийн зураг 1:500000-ны масштабтай. L-49-АБВГ, L-50-АБВ, К-48-БГ, К-49-АБ.	Р.Я.Колдышева А.Ф.Бойшенко О.А.Гидрат	1989
8	4762	Уудам талын районд хийсэн хайгуулын ажлын тайлан	ЛСА and ММАJ	1994
9	5384	Дорноговийн зүүн өмнөд хэсгийн геологийн тогтоц ашигт малтмал (Дорноговь аймгийн Өргөн, Сайхандулаан, Мандах, Эрдэнэ, Хөвсгөл, Хатанбулаг, Улаанбадрах сумдын нутагт 1991-1994 онд хийсэн 1:200000-ны геологийн бүлэгчилсэн зураглал, ерөнхий эрлийн ажлын тайлан	Я.Дагва-Очир Г.Сэрчиннамжил Ж.Өлзийбаяр	1991- 1994
10	5861	Өмнөд Монгол УГЗ-200 төслийн 2005-2007 онд Дорноговь Өмнөговь аймгуудын нутагт зохиосон 1:200000-ны масштабын улсын геологийн иж бүрдэл зураг (К-49-IV, VII, VIII, IX, XIII, XIV, XV К-48- X, XI, XII, XVI, XVII, XVIII, XXII)	А.Амаржаргал Я.Ихбаяр Т.Ганбаатар Б.Гантөмөр Б.Ариунзул Ш.Алтаншагай Э.Амартүвшин Х.Билгүүнбаатар Н.Мөнх-Эрдэнэ Ч.Цэнддорж А.Золжаргал М.Бадамцэцэг О.Одонтуяа	2008
11	8040	Дорноговь аймгийн Хатанбулаг, Хөвсгөл сумдын нутгийг хамарсан Улаанбадрах-50 төслийн талбайд 2013-2015 онуудад гүйцэтгэсэн 1:50 000-ны масштабын геологийн зураглал, ерөнхий эрлийн ажлын үр дүнгийн тайлан. Байршил:К-49-40-АБВГ, К-49-41-АБВГ, К-49-42-А,	С.Ганбаатар Б.Энхжаргал Р.Санзайдорж Ж.Энхбаатар Э.Энхбаатар У.Лхагвадорж	2013- 2015