

<b>БАЙРШИЛ ЗҮЙ</b>		<b>ӨРГӨДЛИЙН ТАЛБАЙ</b>		
<ul style="list-style-type: none"> <li><span style="border: 1px solid black; display: inline-block; width: 15px; height: 10px; margin-right: 5px;"></span> Аймаг</li> <li><span style="border: 1px solid black; display: inline-block; width: 15px; height: 10px; margin-right: 5px;"></span> Сум</li> <li><span style="background-color: yellow; display: inline-block; width: 15px; height: 10px; margin-right: 5px;"></span> Нийслэл</li> <li><span style="color: yellow; font-weight: bold; margin-right: 5px;">●</span> Аймагийн төв</li> <li><span style="color: red; font-weight: bold; margin-right: 5px;">●</span> Сумын төв</li> </ul>	<ul style="list-style-type: none"> <li><span style="border-top: 1px solid black; width: 15px; margin-right: 5px;"></span> Нэг замтай төмөр зам</li> <li><span style="border-top: 1px dashed black; width: 15px; margin-right: 5px;"></span> Хоёр замтай</li> <li><span style="border: 1px solid black; display: inline-block; width: 15px; height: 10px; margin-right: 5px;"></span> Планшет [1:100 000]</li> <li><span style="background-color: lightblue; display: inline-block; width: 15px; height: 10px; margin-right: 5px;"></span> Ширгэдэггүй нуур</li> <li><span style="background-color: blue; display: inline-block; width: 15px; height: 10px; margin-right: 5px;"></span> Ширгэдэг нуур</li> </ul>	<ul style="list-style-type: none"> <li><span style="background-color: red; border: 1px solid black; display: inline-block; width: 15px; height: 10px; margin-right: 5px;"></span> Шинэ СШ-ын талбай</li> </ul>		

Огноо: 2023.12.27      Зохиогчийн арг: Ашигт малтмал газрын тосны газар, 2016



Компаний нэр: .....

Захирал: .....

Гарын үсэг: .....

Талбайн нэр: Сухантын худаг

Планшет #: L-47-126, L-47-127

Байршил:	Д/д	Хот, аймаг	Сум, дүүрэг
	1	Баянхонгор: 1757.24 Га	Баян-Өндөр: 1757.24 Га

Солбицлууд:

Д/д	Уртраг			Өргөрөг		
	град	мин	сек	град	мин	Сек
1	99	0	0.01	44	35	35
2	99	0	0.01	44	34	26.19
3	98	56	32.49	44	34	40.64
4	98	55	59.5	44	35	6.73
5	98	53	59.54	44	35	7.81
6	98	53	13.71	44	34	49.9
7	98	52	30	44	35	22.69
8	98	53	45.25	44	35	34.1
9	98	54	43.56	44	35	21.86
10	98	56	54.89	44	36	20.61

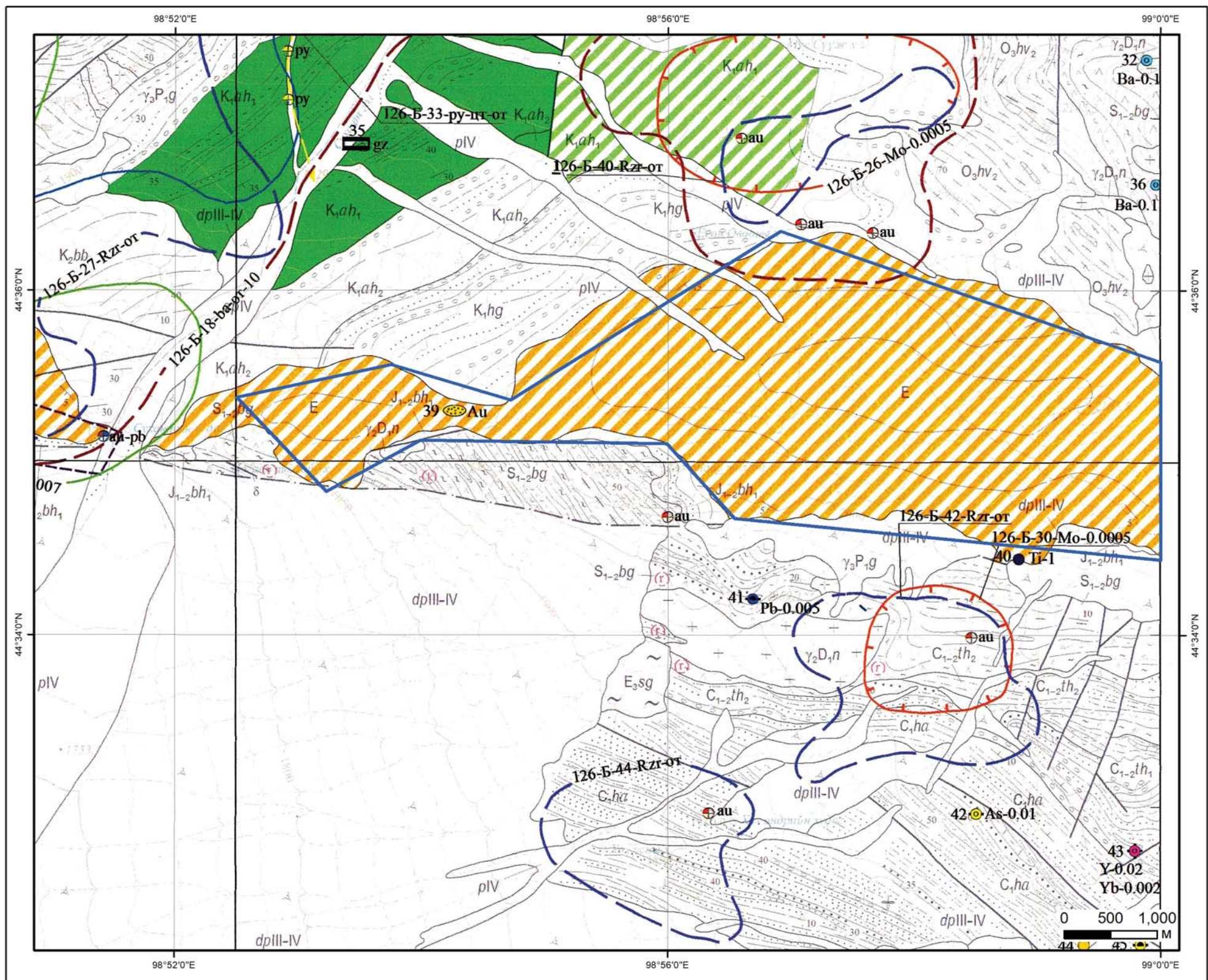
Зөвшөөрөв:	.....	Кадастрын хэлтсийн дарга Д.Батмагнай
Хянасан:	.....	Зурагзүйн шүүлт хариуцсан мэргэжилтэн Д.Мягмарсүрэн



# СОНГОН ШАЛГАРУУЛАЛТЫН ТАЛБАЙ

Нэр: Сухантын худаг

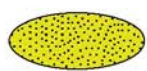
Код:



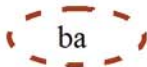
## ТАНИХ ТЭМДЭГ



Талбай



Au Шижирмэг (Илрэл)



Шлихийн сарнилийн хүрээ

Геологийн судалгаа:

Тайлан: 8825, 5520, 7240, 2079, 4582, 5090, 2456, 4547, 8470

Баянхонгор аймаг, Баян-Өндөр сум	
Сухантын худаг	
Талбайн хэмжээ:	1758.664 га
Планшет:	L-47-126
Масштаб:	1:50000
Ашигласан материал:	
Баянхонгор аймгийн Баян-Өндөр, Шинэжинет сумдын нутаг хамарсан Чандмань уулын талбайд 2014-2018 онуудад гүйцэтгэсэн 1:50 000-ны масштабын бүлэгчилсэн зураглал, ерөнхий эрлийн ажлын үр дүнгийн тайлан. Байршил: L-47-124-АБВГ, L-47-125-ВГ, L-47-126-АБВГ, L-47-137-БГ, L-47-138-АБВГ, К-47-5- БГ, К-47-6- АБВГ. Код: Ча-50. №8825	

#

**СОНГОН ШАЛГАРУУЛАЛТЫН ТАЛБАЙ**

Нэр:Сухантын худаг

Код:

Планшет:L-47-126

**Судалгааны ажлын жагсаалт**

№	Тайлан дугаар	Тайлангийн нэр	Зохиогч	Он
1	2079	Баянхонгор аймгийн нутагт явуулсан иж бүрэн 1:500000-ны масштабын геологи-гидрогеологийн зураглалын ажлын тайлан (L-47-XXXV, L-47-XXVII, XXVIII, XXIX, XXX, XXXIII, XXXIV, XXXVI) /Баянговь ба Шинэжингийн №4 анги/	А.Н.Степанов, Ж.Сундуйжав, С.Цэрэн-очир	1974
2	2456	Алтайн талбайд хийсэн агаарын геофизикийн 1:1000000-ын масштабын комплекс зураглалын тайлан /геологийн даалгавар МГСЭ-32/	Ю.С.Шмелёв, В.И.Панев, А.В.Исаков	1984
3	4547	Баянхонгор, Өмнөговь аймгуудын нутагт хийсэн 1:200000-ны масштабын агаарын соронзон зураглалын тайлан	Б.Баяндорж, Ц.Дашзэвэг	1991
4	4582	Баянхонгор аймгийн Шинэжинст сумын нутаг Баянбулагийн тал, Баян-Өндөр сумын нутаг Дэрсний хоолойд хийсэн газар доорх усны эрлийн тайлан	М.Мядагмаа, А.Түвдэндорж	1992
5	5090	Баруун Монголын 1:500000-ны масштабын гидрогеологийн зураг, тайлбар бичиг	Н. Жадамбаа	1998
6	5520	Говь-Алтай аймгийн Цогт, Эрдэнэ, Алтай, Бугат, Баянхонгорын Баян-Өндөр, Шинэжинст сумдын нутагт 1999-2001 онд Аж Богдын ангийн гүйцэтгэсэн 1:200000-ны масштабын геологийн зураглалын ажлын тайлан	Д. Гансүх Г. Ёндон Ө. Энхтөгс Т. Чулуунцэцэг Ж. Золжаргал Х. Авид	2004
7	7240	Улсын геологийн 1:200000-ны масштабын геологийн иж бүрдэл зураг зохиох "УГЗ-200 Өмнөд Монгол-IV" төслөөр 2010-2013 онуудад L-46-XXVIII. XXIX. XXX. XXXV. XXXVI. L-47-XV.VI. XXVII. XXVIII. XIX. XXX. XXXI.XXXII. XXXIII. XXXIV. XXXV. XXXVI. L-48-XXXI. XXXII хавтгайнуудад хийгдсэн ажлын үр дүнгийн тайлан.	Ж.Тогтох Б.Банзрагч Г.Гүнбилэг Б.Амгаланбаяр А.Алтангэрэл	2013
8	8470	Говь-Алтай аймгийн Эрдэнэ, Бигэр, Чандмань, Баянхонгор аймгийн Баацагаан, Баян-Өндөр, Баянговь, Богд, Баянлиг, Жинст, Шинэжинст, Өмнөговь аймгийн Гурвантэс сумдын нутаг хамарсан Алтай-1 төслийн талбайд 2014-2017 онуудад гүйцэтгэсэн 1:200 000-ны масштабын агаарын геофизикийн судалгааны 5 сувгийн (соронзон, уран, тори, кали, нийлбэр) ажлын үр дүнгийн тайлан. Байршил: L-47-XX. XXI. XXII. XXIII. XXVI. XXVII. XXVIII. XXIX. XXXII. XXXIII. XXXIV. XXXV. K-47-II. III. IV. V. VIII. IX. X.XI.	Д. Дагвадорж, Я. Дагва-Очир, Б. Мөнхжаргал	2014- 2017

9	8825	<p>Баянхонгор аймгийн Баян-Өндөр, Шинэжинст сумдын нутаг хамарсан Чандмань уулын талбайд 2014-2018 онуудад гүйцэтгэсэн 1:50 000-ны масштабын бүлэгчилсэн зураглал, ерөнхий эрлийн ажлын үр дүнгийн тайлан.          Байршил: L-47-124-АБВГ, L-47-125-ВГ, L-47-126-АБВГ, L-47-137-БГ, L-47-138-АБВГ, К-47-5- БГ, К-47-6- АБВГ. Код:Ча-50</p>	<p>Ш. Лхүндэв Д. Өгөөдэй          Д. Лхагвадорж          Ц. Заяабаяр          Э. Ангарагбат          Ч. Алтанзул          С. Хоролсүрэн          Б. Төртогтох</p>	2014-2018
---	------	---	---	-----------