

| | | | |
|--------------------|----------------------|-------------------------|--|
| БАЙРШИЛ ЗҮЙ | | ӨРГӨДЛИЙН ТАЛБАЙ | |
| Аймаг | Нэг замтай төмөр зам | Шинэ СШ-ын талбай | |
| Сум | Хоёр замтай | | |
| Нийслэл | Планшет [1:100 000] | | |
| Аймагийн төв | Ширгэдэггүй куур | | |
| Сумын төв | Ширгэдэг куур | | |

Огноо: 2023.12.28 Зохиогчийн арг: Ашигт малтмал газрын тосны газар, 2016



Компаний нэр:

Захирал:

Гарын үсэг:

Талбайн нэр: Алаг ус

Планшет #: К-49-39, К-49-27

Байршил:

| Д/д | Хот, аймаг | Сум, дүүрэг |
|-----|---------------------|----------------------|
| 1 | Дорноговь: 218.3 Га | Хатанбулаг: 218.3 Га |

Солбицлууд:

| Д/д | Уртраг | | | Өргөрөг | | |
|-----|--------|-----|-------|---------|-----|------|
| | град | мин | сек | град | мин | Сек |
| 1 | 109 | 28 | 51.69 | 42 | 59 | 42.1 |
| 2 | 109 | 25 | 57.14 | 42 | 59 | 42.1 |
| 3 | 109 | 25 | 57.14 | 43 | 0 | 0 |
| 4 | 109 | 28 | 51.69 | 43 | 0 | 0 |

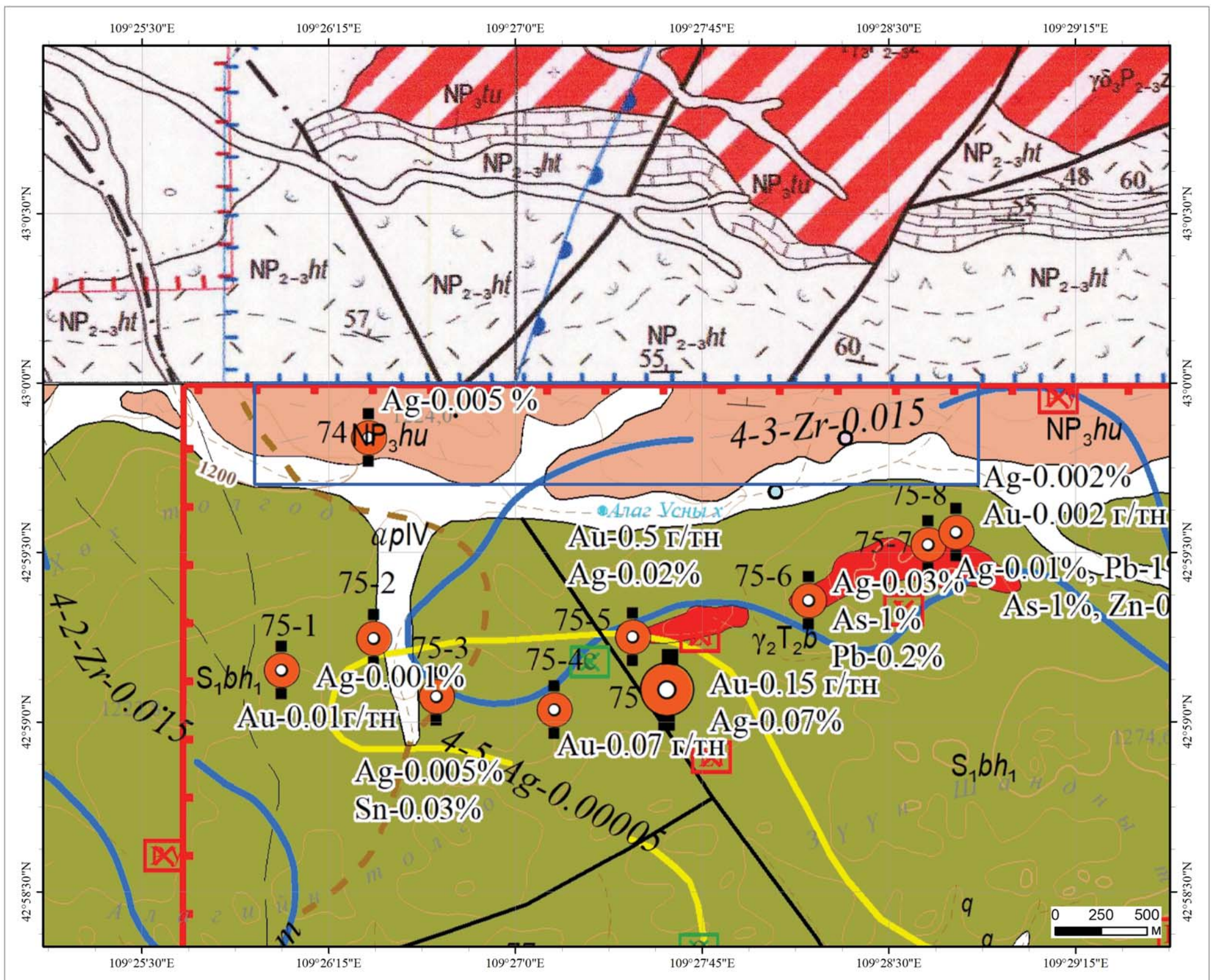
| | | |
|------------|-------|--|
| Зөвшөөрөв: | | Кадастрын хэлтсийн дарга Д.Батмагнай |
| Хянасан: | | Зурагзүйн шүүлт хариуцсан мэргэжилтэн Д.Мягмарсүрэн |






СОНГОН ШАЛГАРУУЛАЛТЫН ТАЛБАЙ

Нэр: Алаг ус

Код:



ТАНИХ ТЭМДЭГ

-  Талбай
-  Мөнгө /эрдэсжсэн цэг/
-  Литогеохимийн сарнилын хүрээ /циркон/

Геологийн судалгаа:

Тайлан: 1289, 1604, 1730, 2010, 4028, 4515, 4545, 4762, 5384, 5861, 8110

| Дорноговь аймаг, Хатанбулаг сум | |
|---|-----------|
| Алаг ус | |
| Талбайн хэмжээ: | 218.29 га |
| Планшет: | К-49-39-Б |
| Масштаб: | 1:25000 |
| Ашигласан материал: | |
| Дорноговь аймгийн Хатанбулаг сумын нутаг хамарсан Тойромын хөндий-50 төслийн талбайд 2014-2016 онуудад гүйцэтгэсэн 1:50000-ны масштабын геологийн зураглал, ерөнхий эрлийн ажлын үр дүнгийн тайлан. Код-ТойХ-50. Байршил: К-49-37-Г, К-49-38-АБВГ, К-49-39-АБВГ №8110 | |

СОНГОН ШАЛГАРУУЛАЛТЫН ТАЛБАЙ

Нэр: Алаг ус

Код:

Планшет: К-49-39-Б

Судалгааны ажлын жагсаалт

| № | Тайлан дугаар | Тайлангийн нэр | Зохиогч | Он |
|----|---------------|---|--|---------------|
| 1 | 1289 | Дорноговь аймагт хийсэн геофизикийн иж бүрэн судалгааны тайлан | А.И.Захаров П.П.Степанов В.И.Фомина | 1949 |
| 2 | 1604 | Улаанбаатар-Замын-Үүдийн төмөр замын дагуух нутагт хийсэн 1:200000-ны масштабын агаарын соронзон зураглалын тайлан | В.И.Блюменцвайг Ю.К.Рыжов Т.В.Рыжова | 1964 |
| 3 | 1730 | Төв Монголд хийсэн 1:200000-ны масштабын агаарын соронзон зураглалын тайлан | В.И.Блюменцвайг А.И.Попов | 1967 |
| 4 | 2010 | Дорноговь аймгийн Хөвсгөл сумын нутагт хийсэн эрэл-шалгалтын ажлын тайлан /№5 анги/ | Д.Дашцэрэн С.Жагар | 1973 |
| 5 | 4028 | Зүүн өмнөт Монголд хийсэн 1:500000-ны масштабын гидрогеологийн зураглалын тайлан (L-48-БГ, L-49-АВ, К-48-БГ, К-49-АБ). | Р.Я.Кольдышева Д.В.Ефимова А.П.Гришина | 1986 |
| 6 | 4515 | 1987-88 онд явуулсан геофизикийн сэдэвчилсэн судалгааны үр дүнгийн тайлан | Д.Одхүү Б.Цог-Очир Ц.Жамъян-Очир | 1989 |
| 7 | 4545 | Монгол улсын зүүн өмнөд хэсгийн гидрогеологийн зураг 1:500000-ны масштабтай. L-49-АБВГ, L-50-АБВ, К-48-БГ, К-49-АБ. | Р.Я.Колдышева А.Ф.Бойшенко О.А.Гидрат | 1989 |
| 8 | 4762 | Уудам талын районд хийсэн хайгуулын ажлын тайлан | ЛСА and ММАЖ | 1994 |
| 9 | 5384 | Дорноговийн зүүн өмнөд хэсгийн геологийн тогтоц ашигт малтмал (Дорноговь аймгийн Өргөн, Сайхандулаан, Мандах, Эрдэнэ, Хөвсгөл, Хатанбулаг, Улаанбадрах сумдын нутагт 1991-1994 онд хийсэн 1:200000-ны геологийн бүлэгчилсэн зураглал, ерөнхий эрлийн ажлын тайлан | Я.Дагва-Очир Г.Сэрчиннамжил Ж.Өлзийбаяр | 1991- 1994 |
| 10 | 5861 | Өмнөд Монгол УГЗ-200 төслийн 2005-2007 онд Дорноговь Өмнөговь аймгуудын нутагт зохиосон 1:200000-ны масштабын улсын геологийн иж бүрдэл зураг (К-49-IV, VII, VIII, IX, XIII, XIV, XV К-48- X, XI, XII, XVI, XVII, XVIII, XXII) | А.Амаржаргал Я.Ихбаяр Т.Ганбаатар Б.Гантөмөр Б.Ариунзул Ш.Алтаншагай Э.Амартүвшин Х.Билгүүнбаатар Н.Мөнх-Эрдэнэ Ч.Цэнддорж А.Золжаргал М.Бадамцэцэг О.Одонтуяа | 2008 |
| 11 | 8110 | Дорноговь аймгийн Хатанбулаг сумын нутаг хамарсан Тойромын хөндий-50 төслийн талбайд 2014-2016 онуудад гүйцэтгэсэн 1:50000-ны масштабын геологийн зураглал, ерөнхий эрлийн ажлын үр дүнгийн тайлан. Код-ТойХ-50. Байршил: К-49-37-Г, К-49-38-АБВГ, К-49-39-АБВГ | Л.Бадамтулга Ц.Алтансүх М.Энхжаргал Б.Мягмарсүрэн Х.Сугир | 2014- 2016 |